

**Documento País:
Riesgos de desastres en Argentina
ANEXOS**

**Mapas de amenazas proporcionados por la Dirección
Nacional de Protección Civil**

Direcciones en Internet de los organismos mencionados



Investigadora principal: Alejandra Celis

Asistentes de investigación: Fernando Ostuni, Graciela Kisilevsky, Enrique Schwartz, Soledad Fernández Bouzo, Leticia Lopresti.

Buenos Aires, Argentina, octubre de 2009



Federación Internacional de Sociedades
de la Cruz Roja y de la Media Luna Roja

COMISIÓN EUROPEA



Ayuda Humanitaria

Cruz Roja Finlandesa



ANEXO 1: Mapas de amenazas proporcionados por la Dirección Nacional de Protección Civil

A continuación se presentan los mapas de amenazas y la caracterización de los riesgos asociados a ellas, presentados por la DNPC en el “Taller nacional de consulta DIPECHO: proceso de investigación y análisis sobre gestión de riesgos de desastres en Argentina”, realizado el 5 de noviembre de 2008 en la Ciudad Autónoma de Buenos Aires.

Sequías



Fuente: DNPC, 2008

+/- 80% del país expuesto al fenómeno; 29.000.000 personas

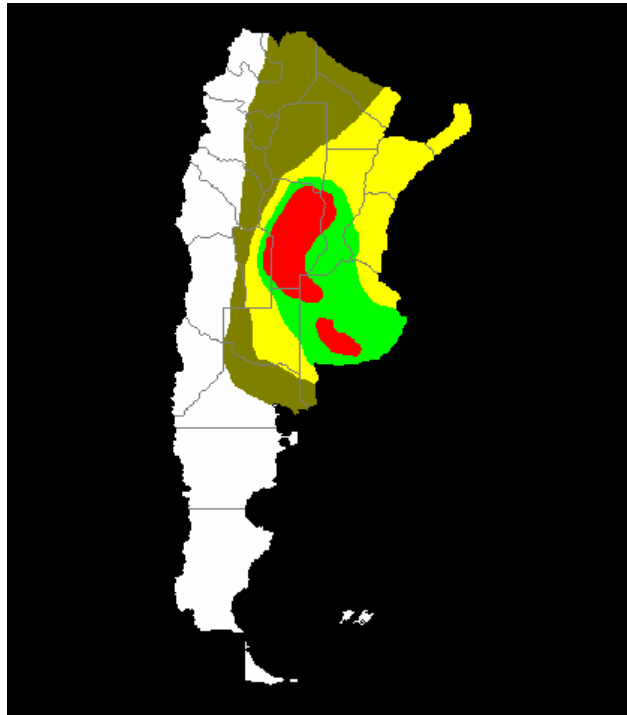
Impacto en la población en los últimos 10 años:

+/- 1.24 % 451.000 de personas

Provincias en las que se efectuaron obras para paliar el evento:

- Formosa
- Mendoza
- Chaco
- Río Negro
- Santiago del Estero
- Neuquén
- La Rioja
- San Juan
- Catamarca

Tormentas severas



Fuente: DNPC, 2008

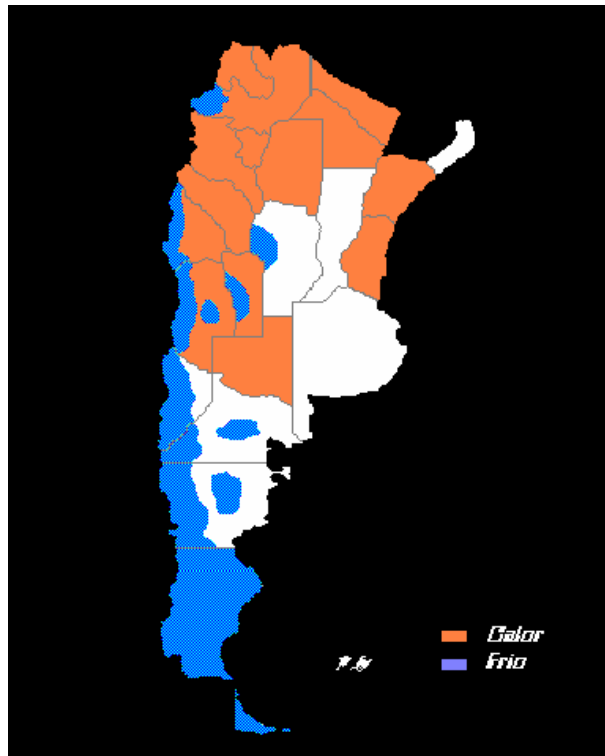
% del país expuesto al fenómeno

+/- 56.49 % 20.486.000 personas

Impacto en la población entre los años 1944 a 2005

Eventos Registrados:	16
Afectados	129.980
Evacuados	6.430
Heridos	550
Muertos	250

Temperaturas extremas



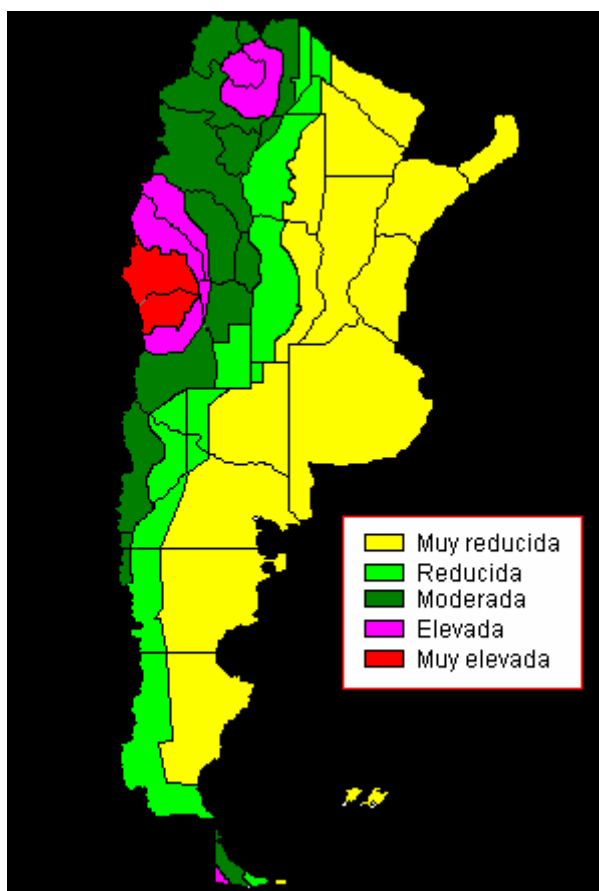
Fuente: DNPC, 2008

% del país expuesto al fenómeno:
+/- 41.40 % 15.012.000 personas
Frío: 3.73 % 1.353.000 personas
Calor: 37.67 13.659.000 personas

Impacto en la población entre los años 1944 a 2005

Eventos Registrados	6
Afectados	28.500
Evacuados	0
Heridos	0
Muertos	134

Peligrosidad sísmica



Fuente: DNPC, 2008

% del país expuesto al fenómeno

+/- 14 % 4.951.000 personas

Impacto en la población entre los años 1944 a 2005

Eventos de tipo destructivo registrados	5
Afectados	170.500
Evacuados	20.000
Heridos	35.365
Muertos	10.076

Inundaciones



Fuente: DNPC, 2008

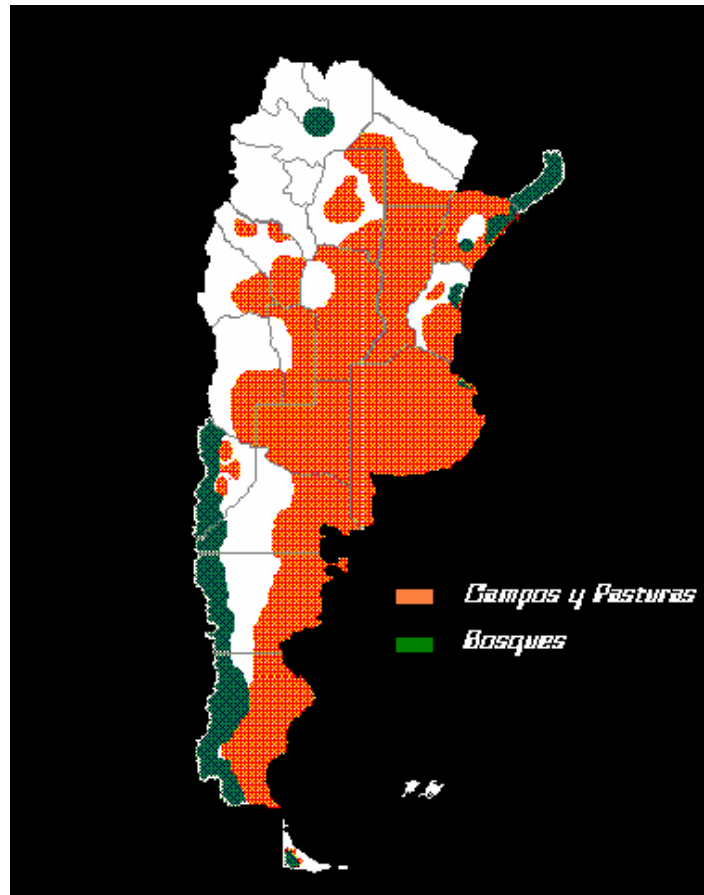
% del país expuesto al fenómeno

+/- 80 % 29.000.000 personas

Impacto en la población entre los años 1944 a 2005

Eventos Severos Registrados	41
Afectados	13.491.635
Evacuados	551.874
Heridos	61
Muertos	785

Incendios



Fuente: DNPC, 2008

% del país expuesto al fenómeno

Bosques +/- 0.32 % 118.500 personas
Campos +/- 60 % 21.756.000 personas

Impacto en la población entre los años 1944 a 2005

Eventos Severos Registrados	5
Afectados	152.752
Evacuados	750
Heridos	2
Muertos	32

Deslizamientos y aludes



Fuente: DNPC, 2008

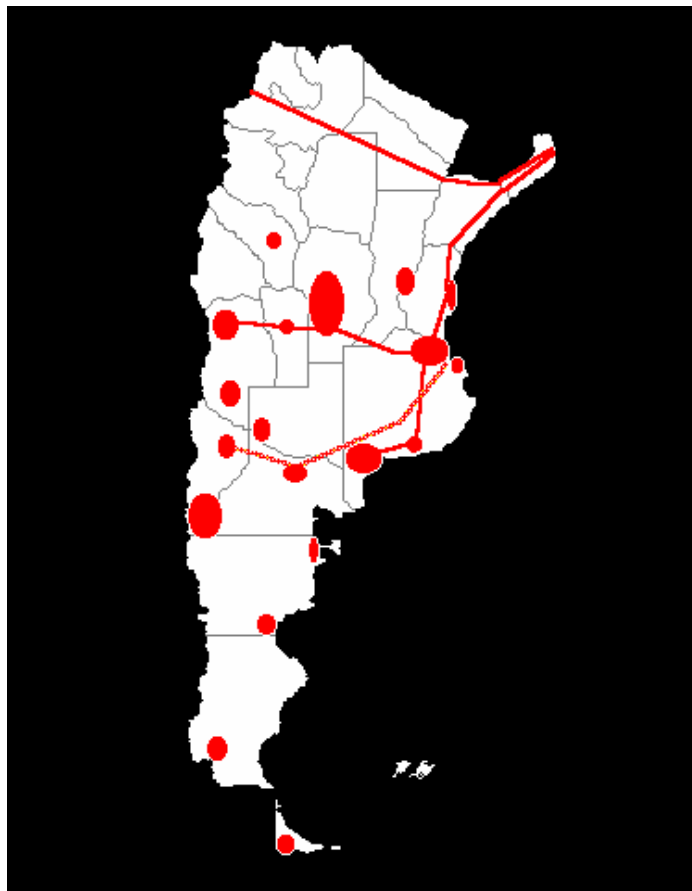
% del país expuesto al fenómeno

+/- 20 % 9.065.000 personas

Impacto en la población entre los años 1944 a 2005

Eventos Severos Registrados	1
Afectados	40
Evacuados	0
Heridos	0
Muertos	40

Riesgo tecnológico



Fuente: DNPC, 2008

% del país expuesto al fenómeno:

+/- 100 % 36.260.130 personas

Impacto en la población:

En proceso de cuantificación

Proyectos:

Reglamentación de la Respuesta

Exigencias de Capacitación

Registro Nacional de Incidentes

Identificación de Corredores

ANEXO 2: Direcciones en Internet de los organismos mencionados en el documento

- Acción contra el Hambre: <http://www.accioncontraelhambre.es>
- Acción Sur: <http://www.accion-sur.org>
- Bomberos Unidos: <http://www.busf.org/argentina>
- Cáritas Argentina: <http://www.caritas.org.ar>
- CENTRO estudios sociales y ambientales: <http://www.cesam.org.ar>
- Comisión Cascos Blancos: <http://www.cascosblancos.gov.ar>
- Comisión Europea, Ayuda Humanitaria: <http://ec.europa.eu/echo/aid>
- Comisión Nacional de Actividades Espaciales (CONAE):
<http://www.conae.gov.ar>
- Cruz Roja Argentina: <http://www.cruzroja.org.ar>
- Cruz Roja Finlandesa: http://www.redcross.fi/en_GB/
- Desaprender (comunidades más seguras y mejor preparadas):
http://desaprender.org/desap_blog/dipecho/category/dipecho
- DesInventar: www.desinventar.org
- Dirección de Emergencias de la Dirección Nacional de Asistencia Crítica (DINACRI): no posee sitio Web
- Dirección de Estadísticas e Información de Salud (DEIS):
<http://www.deis.gov.ar>
- Dirección Nacional de Emergencia Sanitaria (DINESA):
<http://www.msal.gov.ar/dinesa>
- Dirección Nacional de Protección Civil (en construcción, no operativa):
<http://www.proteccioncivil.gov.ar>
- Federación Internacional de Sociedades de la Cruz Roja y de la Media Luna Roja: <http://www.cruzroja.org>
- Fundación Bomberos Unidos Sin Fronteras (BUSF), Argentina:
<http://www.busf.org/argentina>
- Instituto Geográfico Militar (IGM): <http://www.igm.gov.ar>
- Instituto Nacional de Estadísticas y Censos (INDEC):
<http://www.indec.mecon.ar>
- Instituto Nacional de Prevención Sísmica (INPRES):
<http://www.inpres.gov.ar>
- Instituto Nacional de Tecnología Agropecuaria (INTA):
<http://www.inta.gov.ar>
- Instituto Nacional del Agua (INA): <http://www.ina.gov.ar>
- Organización de los Estados Americanos (OEA): www.oas.org/es/
- Organización Internacional para las Migraciones (OIM):
<http://www.iom.int>
- OIM Argentina: <http://www.oimconosur.org>
- Organización Panamericana de la Salud (OPS), Argentina:
<http://new.paho.org/arg/>
- Programa de Naciones Unidas para el Desarrollo Humano (PNUD), Argentina: <http://www.pnud.org.ar>
- Red Solidaria: <http://www.redsolidaria.presencia.net>
- Reporter Emergency Agency News (RENA) Argentina:
www.renanews.com.ar/

- Save the Children Argentina: <http://www.savethechildren.org.ar>
- Scouts Argentina: <http://www.scouts.org.ar>
- Secretaría de Ambiente y Desarrollo Sustentable (SAyDS):
<http://www.ambiente.gov.ar>
- Servicio de Hidrografía Naval (SHN): <http://www.hidro.gov.ar>
- Servicio Geológico Minero Argentino (SEGEMAR):
<http://www.segemar.gov.ar>
- Servicio Meteorológico Nacional (SMN): <http://www.smn.gov.ar>
- Sistema de Información Geográfica del Ejército Argentino: no posee sitio web
- Subsecretaría de Desarrollo Urbano y Vivienda (SSDUyV):
<http://www.vivienda.gov.ar>
- Subsecretaría de Planificación Territorial de la Inversión Pública (SSPTIP): <http://www.planif-territorial.gov.ar>
- UNICEF Argentina: <http://www.unicef.org.ar>